
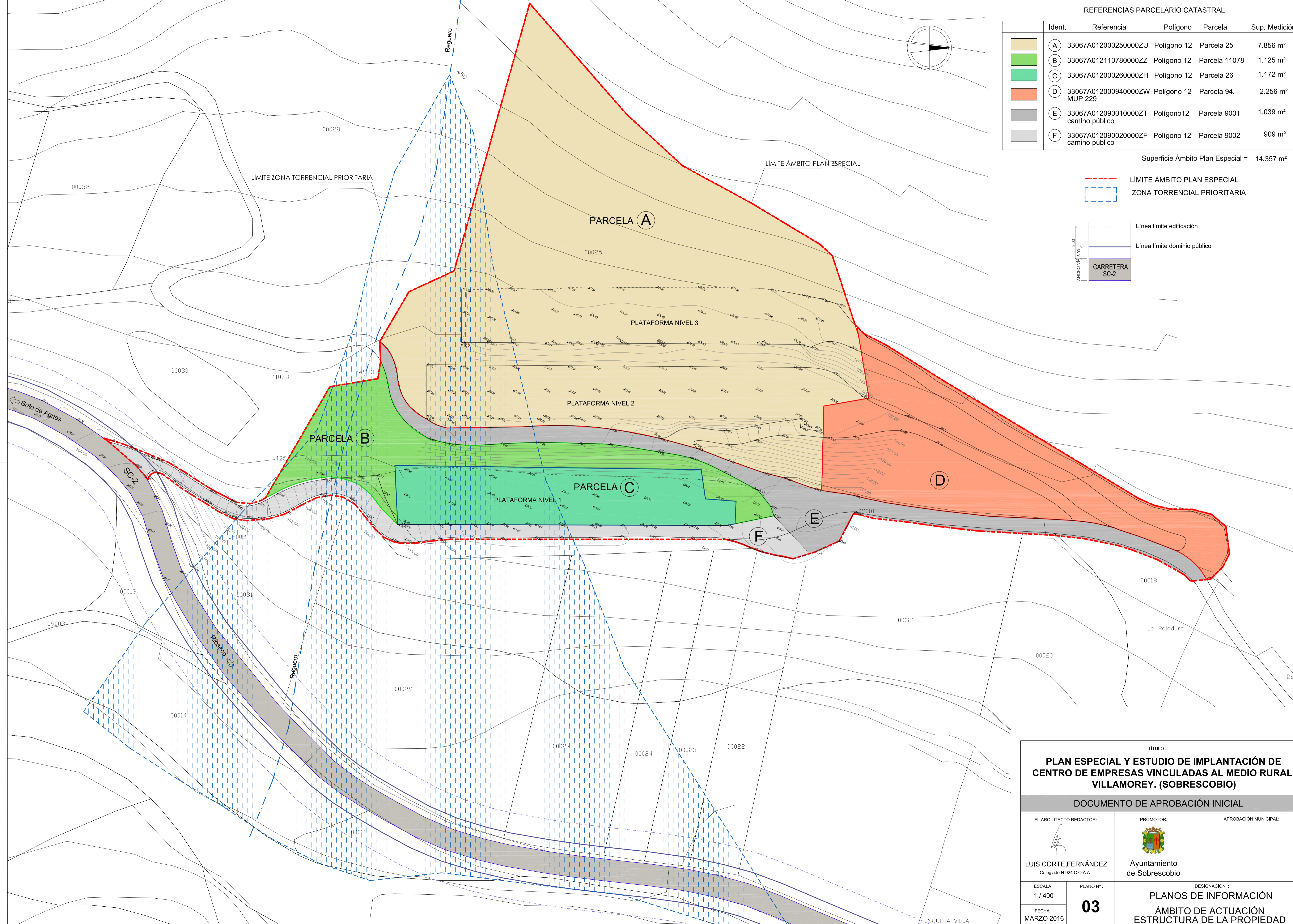
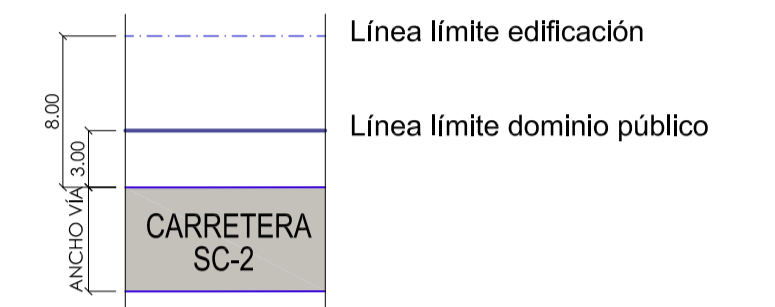


Ident.	Referencia	Polígono	Parcela	Sup. Medición
(A)	33067A012000250000ZU	Polígono 12	Parcela 25	7.856 m <sup>2</sup>
(B)	33067A012110780000ZZ	Polígono 12	Parcela 11078	1.125 m <sup>2</sup>
(C)	33067A012000260000ZH	Polígono 12	Parcela 26	1.172 m <sup>2</sup>
(D)	33067A012000940000ZW MUP 229	Polígono 12	Parcela 94.	2.256 m <sup>2</sup>
(E)	33067A012090010000ZT camino público	Polígono 12	Parcela 9001	1.039 m <sup>2</sup>
(F)	33067A012090020000ZF camino público	Polígono 12	Parcela 9002	909 m <sup>2</sup>

Superficie Ámbito Plan Especial = 14.357 m<sup>2</sup>

--- LÍMITE ÁMBITO PLAN ESPECIAL  
 ZONA TORRENCIAL PRIORITARIA



TÍTULO:  
**PLAN ESPECIAL Y ESTUDIO DE IMPLANTACIÓN DE CENTRO DE EMPRESAS VINCULADAS AL MEDIO RURAL. VILLAMOREY. (SOBRESCOBIO)**

DOCUMENTO DE APROBACIÓN INICIAL

EL ARQUITECTO REDACTOR:  LUIS CORTE FERNÁNDEZ Colegiado N 924 C.O.A.A.	PROMOTOR:  Ayuntamiento de Sobrescobio	APROBACIÓN MUNICIPAL:
--	---	-----------------------

ESCALA: 1 / 400	PLANO Nº: <b>03</b>	DESIGNACIÓN: PLANOS DE INFORMACIÓN
FECHA MARZO 2016		ÁMBITO DE ACTUACIÓN ESTRUCTURA DE LA PROPIEDAD